

VERFAHRENSVERMERKE

Entworfen und aufgestellt nach dem § 2 (1) Satz 2 BauGB auf der Grundlage des Aufstellungsbeschlusses des Bauausschusses der Stadt Ratzeburg vom 07.12.1998

Ratzeburg, 07.09.1999

[Signature]
Bürgermeister



Die öffentliche Auslegung des Planentwurfs mit Erläuterungsbericht gem § 3 (2) BauGB erfolgte in der Zeit vom 21.05.1999 bis zum 21.06.1999

Ratzeburg, 07.09.1999

[Signature]
Bürgermeister



Die Stadtvertretung hat die 32. Änderung des Flächennutzungsplanes mit Erläuterungsbericht am 06.09.1999 beschlossen.

Ratzeburg, 07.09.1999

[Signature]
Bürgermeister



Genehmigt gemäß Erlaß vom 30.11.1999
Az.: IV 643-512.111-53.100 (32. Ä.)

gez. Goede
Innenminister
des Landes Schleswig-Holstein

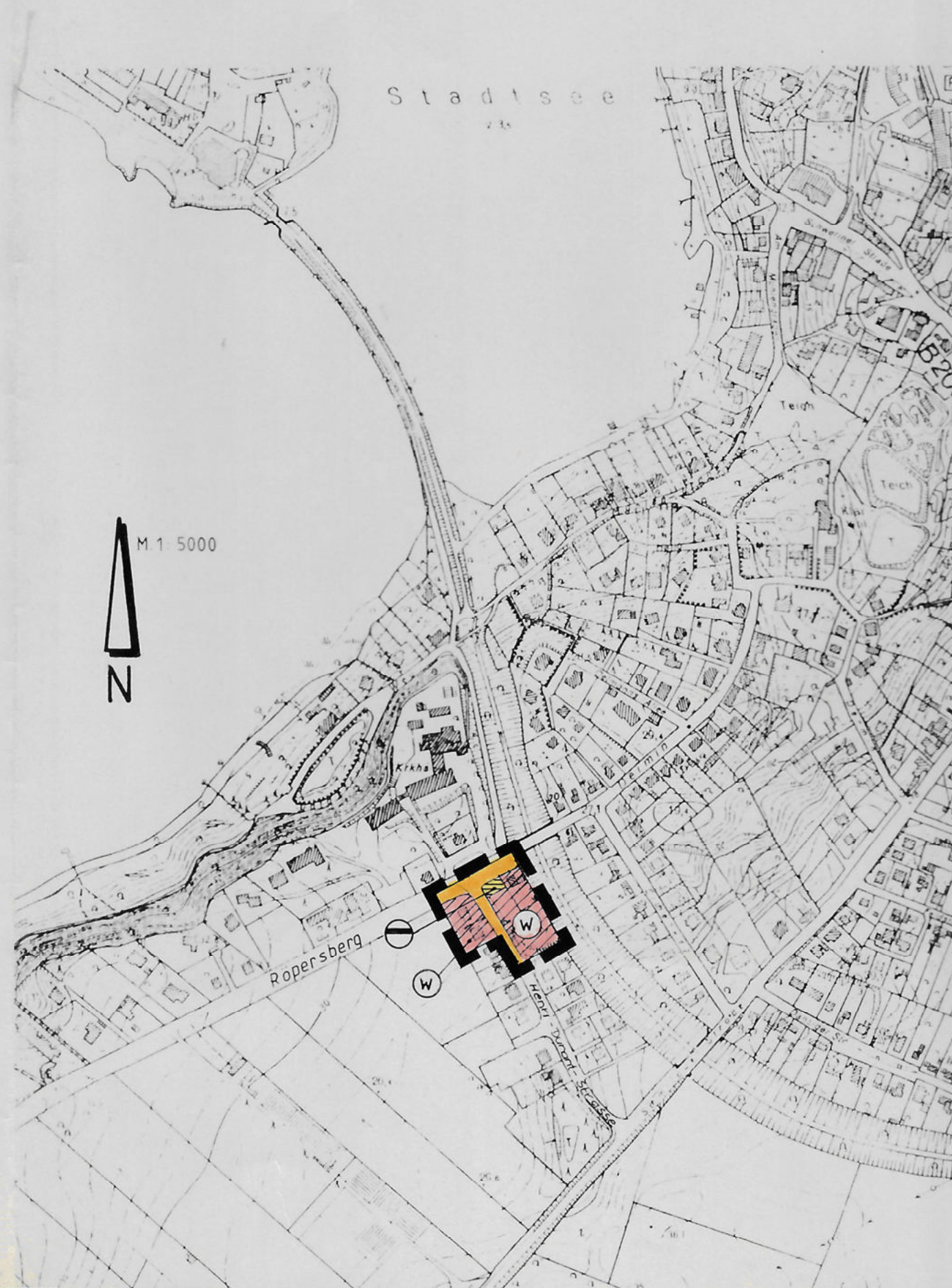
Die 32. Änderung des Flächennutzungsplanes mit Erläuterungsbericht ist am 15.12.1999 mit Bekanntmachung der Genehmigung öffentlich ausgelegt worden und hiermit wirksam geworden.

Ratzeburg, 16.12.1999

[Signature]
Bürgermeister








PLANZEICHNUNG FLÄCHENNUTZUNGSPLAN 32. ÄNDERUNG



PLANZEICHENERKLÄRUNG

Es gilt die Planzeichenverordnung 1990 vom 18.12.1990 (BGBl. I. S. 58).

DARSTELLUNGEN

-  Grenze der Flächennutzungsplanänderung
-  Wohnbauflächen § 5 (2) 1 BauGB
-  Straßenverkehrsfläche § 5 (2) 3 BauGB
-  Flächen für die Abwasserbeseitigung § 5 (2) 4 BauGB
-  Zweckbestimmung: Abwasser-Pumpwerk

FLÄCHENNUTZUNGSPLAN 32. ÄNDERUNG "Röpersberg / Henri-Dunant-Straße"

STADTBAUAMT RATZEBURG
Planungsabteilung - Unter den Linden 1 - 23909 Ratzeburg

Maßstab 1:5000	bearbeitet	gezeichnet	geändert
Name	Wolf	Kruse-Jacobsen	
Datum	November 1998	November 1998	