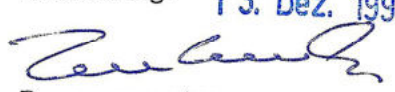




## VERFAHRENSVERMERKE


Entworfen und aufgestellt nach dem § 2 (1) Satz 2 BauGB auf der Grundlage des Aufstellungsbeschlusses des Ausschusses für Hochbau, Planung und Sanierung (AHPS) der Stadt Ratzeburg vom 31.05.95.

Ratzeburg, 13. Dez. 1995  
  
 Bürgermeister




Die öffentliche Auslegung des Planentwurfs mit Erläuterungsbericht gem. § 3 (2) BauGB erfolgte in der Zeit vom 26.06.95 bis zum 25.07.95 und vom ... bis zum ...

Ratzeburg, 13. Dez. 1995  
  
 Bürgermeister



Die Stadtvertretung hat die 53. Änderung des Flächennutzungsplanes mit Erläuterungsbericht am 11.12.1995 beschlossen


Ratzeburg, 13. Dez. 1995  
  
 Bürgermeister



Genehmigt gemäß Erlaß  
 Az. ...  
 vom ...

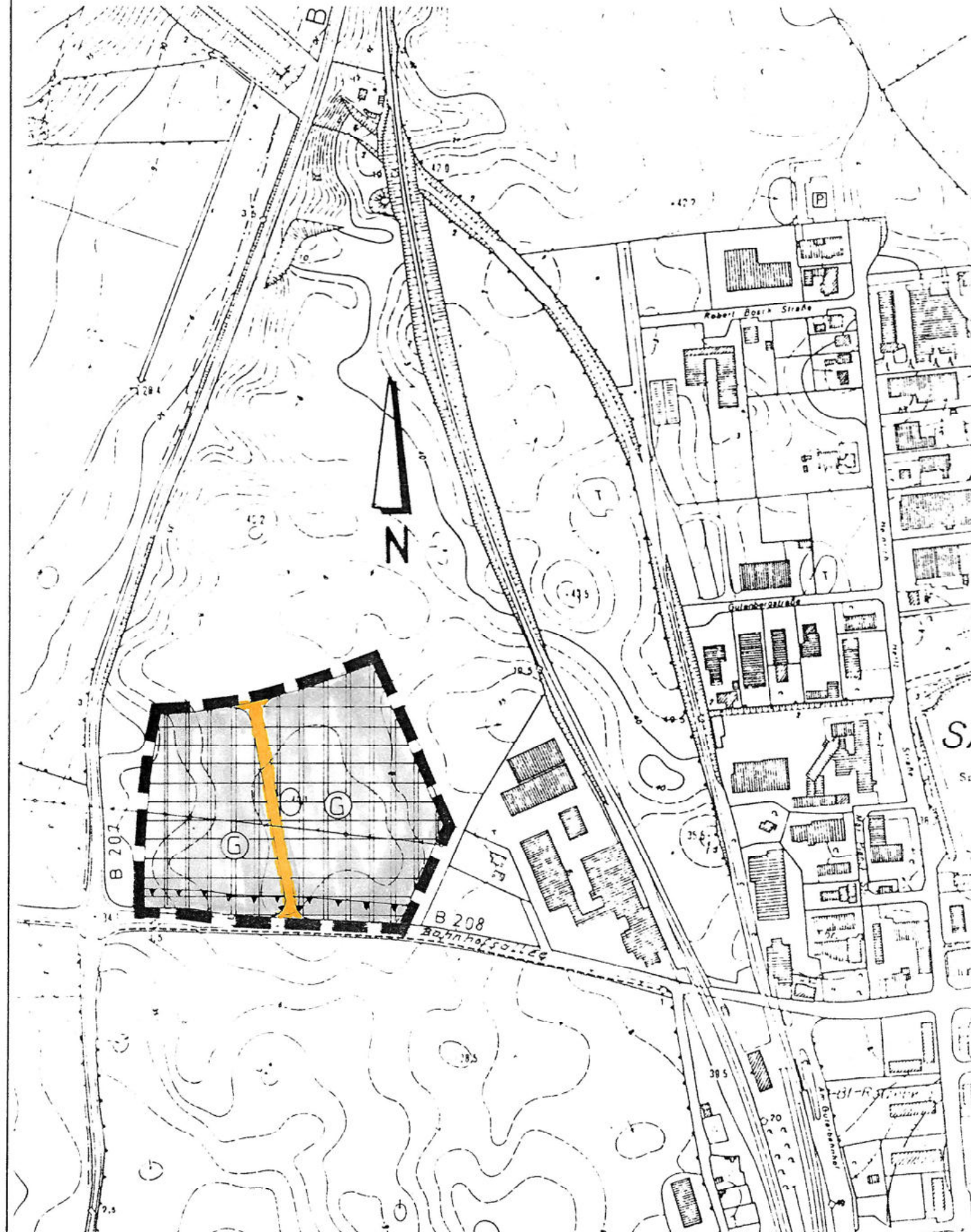
Innenminister des  
 Landes Schleswig-Holstein

Die 53. Änderung des Flächennutzungsplanes mit Erläuterungsbericht ist am 22.05.96 mit Bekanntmachung der Genehmigung, öffentlich ausgelegt worden und hiermit wirksam geworden.

Ratzeburg, 24. Mai 1996  
  
 Bürgermeister






## PLANZEICHNUNG 53. FLÄCHENNUTZUNGSPLANÄNDERUNG



## PLANZEICHENERKLÄRUNG

Es gilt die Planzeichenverordnung 1990 vom 18.12.1990 (BGBl. I. S. 58).

## DARSTELLUNGEN

-  Grenze der Flächennutzungsplanänderung
-  Gewerbliche Bauflächen § 5 (2) 1 BauGB
-  Straßenverkehrsfläche § 5 (2) 3 BauGB

## NACHRICHTLICHE ÜBERNAHME

-  anbaufreie Strecke § 5 (4) BauGB  
 i. V. m. § 9 (1) FStrG

**GENEHMIGT**  
 GEMÄSS ERLAß  
 IV PA05-TA1.111-53.100 (T3.A.)  
 VOM 26.4.1996  
 KIEL, DEN 29.4.1996  
 Der Innenminister  
 des Landes Schleswig-Holstein  
 Tuschik



# FLÄCHENNUTZUNGSPLAN 53. ÄNDERUNG "Gewerbegebiet Harmsdorfer Kreuz"

**STADTBAUAMT RATZEBURG**  
 Planungsabteilung - Unter den Linden 1 - 23909 Ratzeburg

Maßstab 1:5000	bearbeitet	gezeichnet	geändert	geändert
Name	Wolf	Seehase	Seehase	
Datum	Mai 1995	Mai 1995	November 95	